

UCHWAŁA Nr. XLII/236/2009

RADY GMINY INOWROCŁAW

z dnia 28 grudnia 2009 roku

w sprawie zatwierdzenia „Planu Odnowy Miejscowości Gnojno na lata 2009-2016”

Na podstawie art. 18 ust. 2 pkt 15 ustawy z dnia 8 marca 1990 r. o samorządzie gminnym (Dz.U. z 2001 r. Nr 142, poz. 1591 z późn. zm.)¹ oraz na podstawie § 10 ust. 2 pkt 2 lit. b rozporządzenia Ministra Rolnictwa i Rozwoju Wsi z dnia 14 lutego 2008 roku w sprawie szczegółowych warunków i trybu przyznawania pomocy finansowej w ramach działania: „Odnowa i rozwój wsi” objętego Programem Rozwoju Obszarów Wiejskich na lata 2007 – 2013 (Dz. U. Nr 38 poz. 220 z późn. zm.)²

uchwała się, co następuje:

§ 1. Zatwierdzić „Plan Odnowy Miejscowości Gnojno na lata 2009-2016”, stanowiący załącznik do niniejszej uchwały.

§ 2. Realizacja zaplanowanych inwestycji ujętych w „Planie Odnowy Miejscowości Gnojno na lata 2009-2016” uzależniona jest od pozyskania środków z zewnątrz w tym z Programu Rozwoju Obszarów Wiejskich oraz


¹ Zmiany wymienionej ustawy zostały ogłoszone w Dz. U. z 2002 r. Nr 23, poz. 220, Nr 62, poz. 558, Nr. 113, poz. 984, Nr 153, poz. 1271, Nr 214, poz. 1806 z 2003 roku Nr 80, poz. 717, Nr 162, poz. 1568 z 2004 roku Nr 102, poz. 1055, Nr 116, poz. 1203, Nr 167 poz. 1759 z 2005 roku, Nr 172 poz. 1441, Nr 175 poz. 1457, z 2006 roku, Nr 17 poz. 128, Nr 181, poz. 1337, z 2007 roku Nr 48, poz. 327, Nr 138 poz. 974, Nr 173 poz. 1218 z 2008 roku Nr 180, poz. 1111, Nr 223, poz. 1458 z 2009 roku Nr 52, poz. 420 Nr 157 poz. 1241.

² Zmiany wymienionej ustawy zostały ogłoszone w Dz. U. z 2008 r Nr 156, poz. 974.

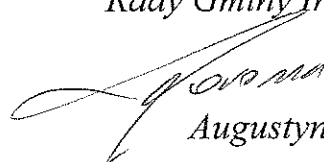
możliwości finansowych Gminy związanych z koniecznością zapewnienia wkładu własnego.

§ 3. Wykonanie uchwały powierza się Wójtowi Gminy Inowrocław.

§ 4. Uchwała wchodzi w życie z dniem podjęcia.



*Przewodniczący
Rady Gminy Inowrocław*


Augustyn Korona

Uzasadnienie

Do uchwały Nr XLII/236/2009

Rady Gminy Inowrocław


z dnia 28 grudnia 2009 roku

Plan Odnowy Miejscowości Gnojno na lata 2009 – 2016 opracowany został przez mieszkańców wsi jako dokument niezbędny do aplikowania o środki zewnętrzne w ramach Programu Rozwoju Obszarów Wiejskich na lata 2007 – 2013.

Dokument został przygotowany zgodnie z aktualnymi wytycznymi w zakresie jego sporządzania, zawiera analizę stanu aktualnego, wskazuje potrzeby mieszkańców, diagnozuje potrzeby wsi i ukazuje sposoby rozwiązania poprzez określone działania priorytetowe oraz pozostałe działania przewidziane do realizacji w latach 2009 – 2016.

Przewodniczący

Rady Gminy Inowrocław


Augustyn Korona

Załącznik

Do Uchwały Nr XLIV/236/2009

Rady Gminy Inowrocław

z dnia 28 grudnia 2009 roku

PLAN ODNOWY MIEJSCOWOŚCI GNOJNO NA LATA 2009 – 2016

Gmina: Inowrocław

Powiat: inowrocławski

Województwo: kujawsko-pomorskie

Sierpień 2009

1. Wstęp

Cel opracowania

Celem niniejszego opracowania jest przedstawienie w udokumentowanej formie przesłanek i priorytetów odnowy miejscowości Gnojno, uzasadnienia wybranych celów odnowy i zarysowanie projektów realizacji Planu Odnowy.

Metoda opracowania strategii i zasady jej wdrożenia do realizacji

Opracowanie i przyjęcie Planu odnowy miejscowości Gnojno zostało przeprowadzone w ramach uspołecznionego procesu obejmującego analizę problemów i uwarunkowań występujących w procesie odnowy wsi. Zespół planistyczny, którego trzon stanowili mieszkańcy sołectwa (liderzy – Rada Sołecka, Stowarzyszenie Kobiet Wiejskich Gminy Inowrocław Koło w Gnojnie, OSP, LKS), wypracował metodami warsztatowymi wizję wsi, zasadnicze założenia Planu i określił główne działania niezbędne do osiągnięcia jego celów. Po zredagowaniu tekstu strategii zostanie przedstawiony do konsultacji mieszkańcom wsi i sołectwa jako podmiotu działań i głównych wykonawców oraz władzom samorządowym odpowiedzialnym za rozwój gminy.

2. Uwarunkowania odnowy miejscowości Gnojno

Położenie wsi

Gnojno położone jest na obrzeżach miasta Inowrocławia, w gminie o tej samej nazwie znajdującej się w województwie kujawsko-pomorskim. Jest siedzibą sołectwa Gnojno, w skład którego wchodzi również miejscowości: Strzemkowo i Kruśliwiec - razem około 720 hektarów i 560 mieszkańców. Zgodnie ze Studium Uwarunkowań i Kierunków Zagospodarowania Przestrzennego Gminy Inowrocław, teren sołectwa Gnojno zaliczony został do obszaru funkcjonalnego A-II strefy rolniczo – osadniczej.

Gnojno jest położone na terenie Kujaw zachodnich tzw. „Czarnych Kujaw” co oznacza, że rolnicy dysponują tu glebami o najwyższych klasach bonitacyjnych (najczęściej III klasa gleb).

Spoleczność wiejska i infrastruktura społeczna

Gnojno to wieś o przeważającym charakterze rolniczym, to przede wszystkim wieś popegeerowska licząca ok. 390 mieszkańców. Mieszkańcami wsi są byli pracownicy państwowych gospodarstw rolnych i rolnicy oraz ich rodziny, lokalni przedsiębiorcy i osoby pracujące w innych zawodach w okolicznych instytucjach i przedsiębiorstwach.

Na jej terenie działają Rada Sołecka, Ochotnicza Straż Pożarna, Stowarzyszenie Kobiet Wiejskich Gminy Inowrocław Koło w Gnojnie, Ludowy Klub Sportowy „VICTORIA” Gnojno, Koło Wędkarskie, Billklub, Biblioteka Gminna i Świetlica Środowiskowa.

Z inicjatywy Ochotniczej Straży Pożarnej i dużym poparciem mieszkańców Gnojna wybudowano „Dom Strażaka”, w którym siedzibę mają:

- OSP Gnojno
- LKS „Victoria” Gnojno
- Stowarzyszenie Kobiet Wiejskich Gminy Inowrocław Koło w Gnojnie
- Biblioteka – filia biblioteki gminnej w Jaksicach wraz z pomieszczeniem na czytelnię, bilard i miejsce do różnego rodzaju gier
- Koło Wędkarskie
- Billklub

Znajduje się sala – świetlica, która służy do organizowania zebrań wiejskich i nie tylko.

Rolnictwo i przedsiębiorczość

Wieś ma charakter rolniczy, ale jej profil społeczny i gospodarczy zmienia się z uwagi na rozwijające się funkcje usługowe i osadnicze. Głównym rodzajem produkcji rolniczej jest produkcja roślinna, ale działa także duża liczba gospodarstw specjalizujących się w produkcji zwierzęcej, w tym kilka gospodarstw o profilu mlecznym. Rejon Inowrocławia był zawsze obszarem intensywnej produkcji rolnej, toteż gospodarstwa rolne w Gnojnie charakteryzują się wysoką kulturą produkcji rolniczej.

Struktura rolniczego użytkowania ziemi

Wyszczególnienie	Powierzchnia	Udział procentowy
ogółem	431,12 ha	100 %
użytki rolne	389,47 ha	90,34 %
w tym:		
grunty orne	383,08 ha	88,85%
sady	0,42 ha	0,10%
łąki	4,55 ha	1,06%
pastwiska	1,42 ha	7,31%
lasy	4,40 ha	1,02 %
wody	5,73 ha	1,33 %
tereny antropogeniczne	31,52 ha	7,31 %

W Gnojnie formalnie istnieje 28 gospodarstw rolnych, ale gospodarstw powyżej 7 ha jest jedynie 9 i obejmują one aż 94 % powierzchni rolnej użytkowanej przez gospodarstwa indywidualne. Rzeczywista struktura użytkowania gruntów jest jeszcze korzystniejsza z uwagi na występujące zjawisko dzierżawy gruntów. Wiele gospodarstw formalnie istniejących z uwagi na fakt posiadania ziemi przez mieszkańców jest w istocie siedliskami dla osób pracujących poza rolnictwem. Proces koncentracji ziemi postępuje, co stwarza korzystne warunki dla modernizacji i specjalizacji gospodarstwa w dalszej perspektywie daje rozwijającym się gospodarstwom szanse na to, aby mogły stać się w pełni konkurencyjnymi na wspólnym rynku UE. W bliskiej okolicy wsi znajduje się wiele zakładów przetwórstwa

rolnego (główne to Zakłady Tłuszczowe, Cukrowania i Zakłady Młynarsko-Zbożowe w Kruszwicy, Młyn w Kłopotcie, Bonduelle w Gniewkowie, Cykoria w Wierzchosławicach).

Grunty po byłym PGR-e są dzierżawione od Agencji przez P. Sylwię Pawlak, która zatrudnia sezonowo około 10 osób. We wsi nie działa żadna grupa producencka, ale większość rolników należy do spółdzielni „Agromet - Gopło” w Sikorowie Zakład Orłowo świadczącej wiele usług agrotechnicznych, naprawczych i transportowych.

Struktura obszarowa gospodarstw

Grupa obszarowa	Liczba gospodarstw	Udział w %	Użytkowana powierzchnia gruntów	Udział w %
Ogółem	28	100 %	537,0594 ha	100 %
do 2 ha	15	53,57 %	12,1078 ha	2,26 %
pow. 2 do 5 ha	1	3,57 %	2,0012 ha	0,37 %
pow. 5 do 7 ha	3	10,72 %	18,1500 ha	3,38 %
pow. 7 do 10 ha	5	17,86 %	40,4027 ha	7,52 %
pow. 10 do 15 ha	2	7,14 %	26,0350 ha	4,85 %
pow. 15 ha	2	7,14 %	438,3627 ha	81,62 %

Ludność rolnicza tj. zamieszkała w indywidualnym gospodarstwie rolnym obejmuje 28,7 % ogółu mieszkańców wsi i liczy 112 osób, z tego w rolnictwie zatrudnionych jest 55 osób.

Na terenie wsi 3 osoby prowadzą działalność gospodarczą w dziedzinie handlu i usług na rzecz ludności.

Działalność gospodarcza osób fizycznych

Rodzaj działalności	Liczba zakładów
Sklepy ogólnospożywcze	1
Usługi budowlane	1
Inne	1
Razem	3

Powstające małe przedsiębiorstwa korzystają głównie z bliskości dużego rynku jakim jest miasto Inowrocław. Zakłady pracy zlokalizowane w Inowrocławiu są głównym źródłem zatrudnienia dla nierolniczej części społeczności Gnojna.

Infrastruktura techniczna

Gnojno jest w pełni zwodociągowaną wsią. W zakresie gospodarki ściekowej część mieszkańców korzysta z osadników przydomowych, a osiedle popegeerowskie jest częściowo podłączone do kanalizacji gminnej. Cały obszar wsi jest objęty gminnym systemem zbierania i segregacji odpadów.

Gnojno leży przy drodze powiatowej prowadzącej z Inowrocławia do Czystego i Jaksic dzięki czemu dostępność komunikacyjna wsi jest dobra (samochody prywatne i linie prywatne). Drogi gminne we wsi Gnojno są w dobrym stanie. Drogi polne są utrzymywane w pełnej przejezdności staraniem władz gminy i prywatnych użytkowników, ale droga Gnojno – Sławęcinek jest drogą polną, która wymaga remontu.

Na terenie wsi istnieje sieć energetyczna zaspakajająca potrzeby mieszkańców i rolników, ale nie wystarczająca dla potrzeb rozwijających się zakładów usługowych. Całkowicie został rozwiązany problem telefonizacji w wyniku działań inwestycyjnych firm telekomunikacyjnych. Wieś posiada dostęp do Internetu, nie posiada telewizji kablowej, jednakże coraz częściej pojawia się telewizja cyfrowa.

Osadnictwo

Na terenie wsi rozwijają się procesy osadnictwa – w budowie jest kilka domów mieszkalnych. Budownictwo to jest realizowane na terenie gospodarstw rolnych lub na wydzielonych działkach budowlanych. Gnojno jest obiektem zainteresowania potencjalnych inwestorów indywidualnych – obecnie mieszkańców Inowrocławia.

3.Uwarunkowania zewnętrzne

Najbliżsi sąsiedzi

Gnojno wchodzi w skład Gminy Inowrocław, okalającej swoim terytorium miasto Inowrocław. Z tego położenia wynikają określone konsekwencje społeczne i gospodarcze. Cechą gospodarki naszej gminy jest ścisłe powiązanie z rynkiem 80 - tysięcznego Inowrocławia. Inowrocław jest także w sposób naturalny centrum kulturalnym i oświatowym dla mieszkańców gminy. Komunikacja w gminie jest koncentrycznie zorganizowana wokół Inowrocławia. Z kolei dla wielu mieszkańców Inowrocławia teren gminy pełni funkcje usługowe, mieszkalne, rekreacyjne i jest źródłem zaopatrzenia w niektóre produkty spożywcze.

Gmina

System samorządowy zakłada, że sołectwo nie stanowi samodzielnej jednostki, a jest jedynie elementem pomocniczym w strukturze samorządu gminy. Oznacza to konieczność oparcia rozwoju Gnojna o działania władz samorządu w skali całego obszaru gminy. Dotyczy to przede wszystkim kosztownych inwestycji infrastrukturalnych i funkcjonowania systemu oświaty i kultury. Istnieje jednak duży obszar dla aktywności mieszkańców poszczególnych wsi na rzecz polepszenia warunków życia mieszkańców, zaspokajania ich potrzeb i wspierania przedsiębiorczości. Może się to dokonać poprzez własne działania organizacji wiejskich, realizację zewnętrznych programów pomocowych dla poszczególnych grup społecznych i aktywny udział w realizacji programów gminnych.

Powiat

Relacje z samorządem powiatowym dotyczą przede wszystkim możliwości korzystania z usług świadczonych na poziomie ponad gminnym takich jak szkolnictwo średnie, ochrona

zdrowia, zwalczanie bezrobocia. Z uwagi na swój obszar w powiązaniu z gminami powiat pełni bardzo ważne funkcje także w zakresie kreowania rozwoju w skali mikroregionu. Powiat Inowrocławski jest stosunkowo silnym powiatem o dużym udziale ośrodków miejskich i rozwiniętym przemyśle. Pomimo to jest obszarem na którym występuje bezrobocie strukturalne. Dla Gnojna instytucje zlokalizowane na poziomie powiatowym mogą być źródłem informacji i partnerem w realizacji własnych projektów dotyczących wsi (np. oddział ODR, Powiatowy Urząd Pracy, Centra Informacji Europejskiej).

Województwo

Samorząd Województwa jest odpowiedzialny za kreowanie i wdrażanie strategii rozwoju społecznego i gospodarczego na swoim terenie. To zadanie jest realizowane poprzez opracowanie planów i projektów służących wspieraniu zmian strukturalnych w kluczowych obszarach funkcjonowania społeczeństwa i gospodarki. Programy te są finansowane ze środków własnych województwa, funduszy rządowych i funduszy Unii Europejskiej lub innych instytucji. Programy te często są adresowane do władz powiatowych i gminnych, ale często także do organizacji pozarządowych i przedsiębiorstw prywatnych. Strategia rozwoju województwa i inne podobne programy określają kierunki priorytetowe i wskazują działania, które będą wspierane. Informacja na ten temat pomoże w określeniu indywidualnych planów rolników, przedsiębiorców i młodzieży.

Kraj

Polityka polskiego rządu w oczywisty sposób wpływa na rozwój każdej wsi poprzez kształtowanie warunków funkcjonowania oświaty, gospodarki, rolnictwa itd. W szczególności fundamentalną zmianą wynikającą z kierunków działań przyjętych przez władze państwowe jest wejście Polski w struktury Unii Europejskiej. Na poziomie krajowym funkcjonują wyspecjalizowane instytucje odpowiedzialne za określone obszary polityki państwa. Instytucje które wpływają na kształt wsi i rolnictwa to agencja Restrukturyzacji i Modernizacji Rolnictwa, Agencja Nieruchomości Rolnych, Narodowy Fundusz Ochrony Środowiska i inne. Na poziomie krajowym funkcjonują również liczne instytucje pomocowe zajmujące się realizacją programów i rozdzielaniem grantów przeznaczonych dla społeczności wiejskich. Należą do nich np. Fundusz Współpracy, Fundacja Wspierania Wsi, fundacja na rzecz rozwoju polskiego rolnictwa, fundacje ekologiczne, edukacyjne i kulturalne.

Unia Europejska

Wejście Polski do Unii Europejskiej zmieniło życie wielu mieszkańców Polski. Dla mieszkańców wsi jest to zmiana bardzo istotna. Rolnicy będą objęci Wspólną Polityką Rolną, a wszyscy mieszkańcy wsi będą podlegać mechanizmom wsparcia rozwoju obszarów wiejskich poprzez tzw. Fundusze Strukturalne UE. Możliwość skorzystania z pozytywnych zmian jakie niesie wejście Polski do struktur europejskich wymaga dużej aktywności władz na każdym szczeblu – zwłaszcza wojewódzkim i gminnym. Jednakże, aby skutecznie móc realizować działania na najniższym poziomie tj. na wsi konieczne jest także wykreowanie pomysłów na aktywność na poziomie społeczności lokalnej. Dotyczy to także tak małej społeczności jak wieś Gnojno liczące ok. 390 mieszkańców.

4. Diagnoza stanu i problemy odnowy

Ocena obecnego stanu odnowy wsi

Obecnie Gnojno jest typową wsią podmiejską o przewadze rolnictwa jako głównego źródła dochodów dla jego mieszkańców. W grupie rolników znajdują się osoby przedsiębiorcze, które z powodzeniem dokonują modernizacji swoich gospodarstw i wskazują kierunek innym.

Charakter wsi zmienia się z uwagi na rosnącą liczbę mieszkańców nie związanych z produkcją rolniczą. W tej grupie dominują pracownicy najemni i osoby prowadzące działalność gospodarczą. Wzrost liczebności tej grupy osób wpływa pozytywnie na aktywność społeczności w wielu dziedzinach. Pozytywne przykłady przedsiębiorczości budzą nadzieję na upowszechnianie tego typu postaw, ale obecnie nie znajdują zbyt wielu naśladowców.

Dużą grupę mieszkańców stanowi młodzież i jest to pozytywny element sytuacji oraz problemem rzutującym na dalszy rozwój wsi bezrobotni. Znacząca liczba osób bezrobotnych rekrutuje się z środowiska popegeerowskiego.

Wieś posiada rozbudowaną infrastrukturę społeczną w postaci Domu Strażaka posiadającego sale biesiadną, świetlicę, remizę strażacką i inne pomieszczenia. Baza lokalowa tych obiektów jest podstawą dla działań organizacji społecznych i pozwala na kreowanie nowych form aktywności.

Ważnym elementem stanu społeczności Gnojna jest duża aktywność organizacji zrzeszających mieszkańców (OSP, LKS Victoria Gnojno, Stowarzyszenie Kobiet Wiejskich Gminy Inowrocław Koło w Gnojnie i Rada Sołecka).

Co ją wyróżnia?

- ~ Dogodne położenie – bliskość dużego miasta
- ~ Bardzo dobre gleby – II i III klasa
- ~ Prężnie działające organizacje
- ~ Dom Kultury
- ~ Boisko sportowe
- ~ Zwarta zabudowa, estetyka i zielen
- ~ Dwór i park (6,6 ha) wpisane do rejestru zabytków

Jakie pełni funkcje?

- ~ Funkcje rolnicze, usługowe, mieszkaniowe

Kim są mieszkańcy?

- ~ Wieś Gnojno liczy 390 mieszkańców
- ~ Właściciele indywidualnych gospodarstw rolnych
- ~ Pracownicy zakładów pracy na terenie wsi oraz Gminy i miasta Inowrocławia
- ~ Emeryci, renciści
- ~ Bezrobotni

~ Osoby zajmujące się usługami i handlem

Co daje utrzymanie?

- ~ Praca we własnym gospodarstwie rolnym
- ~ Praca zarobkowa na terenie wsi, gminy i Inowrocławia
- ~ Świadczenia socjalne: renty, emerytury i zasiłki dla bezrobotnych
- ~ Praca na własny rachunek
- ~ Szara strefa

Jak zorganizowani są mieszkańcy?

- ~ Rada Sołecka
- ~ Ochotnicza Straż Pożarna
- ~ Kluby sportowe
- ~ Stowarzyszenie Kobiet Wiejskich Gminy Inowrocław Koło w Gnojnie
- ~ silne związki sąsiedzkie

W jaki sposób rozwiązują problemy?

- ~ Zwracanie się do instytucji i organizacji działających na wsi, do sołtysa, do pracowników gminy
- ~ Organizowanie zebrań wiejskich

Ocena mocnych i słabych stron sołectwa Gnojno (analiza SWOT)

<i>Silne strony</i>	<i>Słabe strony</i>
<ul style="list-style-type: none">- bliskie sąsiedztwo Inowrocławia,- żyzne gleby – II i III klasa,- boiska do gry w siatkówkę i piłkę nożną,- odrestaurowany i zarybiony staw,- dom kultury,- prężnie działające organizacje (OSP, LSK Victoria Gnojno, Stowarzyszenie Kobiet Wiejskich Gminy Inowrocław Koło w Gnojnie, Rada Sołecka)- dostęp do internetu	<ul style="list-style-type: none">- mała liczba podmiotów prowadzących działalność gospodarczą- zubożenie mieszkańców- brak pełnej infrastruktury komunalnej- brak zabytków- drogi gminne i powiat wymagają remontu- sieć energetyczna wymaga rozbudowy- brak bazy hotelowej- brak nowoczesnego placu zabaw dla dzieci
<i>Szanse</i>	<i>Zagrożenia</i>
<ul style="list-style-type: none">- pojawienie się szansy na pozyskanie funduszy na poprawę życia i integrację mieszkańców,- wzrost aktywności społeczności lokalnej,- integracja mieszkańców poprzez wspólne działania	<ul style="list-style-type: none">- ucieczka młodych ludzi do miast,- możliwość pogorszenia się sytuacji materialnej mieszkańców.

Opis planowanych zadań inwestycyjnych i przedsięwzięć na lata 2009 -2016 oraz harmonogram ich realizacji w miejscowości Gnojno.

- Bieżące prace remontowe w Domu Strażaka.
(szyby, zamki, stolarka, elewacja)
- Poprawa estetyki wsi.
(sprzątanie, malowanie krawężników w miarę potrzeb, malowanie ławek, wyposażenia placu zabaw, wykaszanie trawy wokół stawu itp.)
- Kultywowanie tradycji.
(Święta państwowe, rocznice okolicznościowe, dożynki, Dzień Dziecka, Dzień Kobiet, Gwiazdka dla dzieci itp.)
- Montaż barier ochronnych i budowa chodnika przy drodze gminnej Gnojno- Orłowo.
Termin realizacji 2015 r.
- Budowa oświetlenia drogi Gnojno – Czyste
- Budowa oświetlenia drogi Gnojno –Orłowo
- Budowa oświetlenia drogi Gnojno- Strzemkowo - Szosa Bydgoska
- Rekultywacja, ogrodzenie i oświetlenie boiska sportowego
Termin realizacji 2011 – 2015 r.
- Budowa chodników osiedlowych.
Termin realizacji 2015 r.
- Remont chodnika przy drodze powiatowej Inowrocław - Gnojno – Czyste wraz z wjazdami na poszczególne posesje
Termin realizacji 2015 - 2016 r.
- Rozbudowa placu zabaw dla dzieci oraz plaży przy stawie.
Termin realizacji 2010 – 2012 r.
- Remont nawierzchni drogi powiatowej Inowrocław – Gnojno – Czyste
- Zadbanie o dopływ ludzi z wysokimi kwalifikacjami zawodowymi do pracy z miejscową młodzieżą i lokalnym społeczeństwem w ośrodku kultury jakim jest Dom Strażaka w celu rozbudowania poczucia własnej wartości a tym samym pracy na rzecz stanowiska.



Boisko sportowe jest od 1963 roku miejscem organizowanych dożynek.



W Gnojnie prężnie działa Ochotnicza Straż Pożarna, której prezesuje druh Bogdan Jakubowski



Dom strażaka został wybudowany w 1987 roku w czynie społecznym z inicjatywy OSP.



Odrestaurowany i zarybiony staw służy jako miejsce spotkań miejscowego koła wędkarskiego



Przez Gnojno przebiega droga powiatowa Inowrocław - Czyste



Boisko jest miejscem, na którym odbywają się zawody strażackie i imprezy rozrywkowe.



Młodzież ma możliwość korzystania z boiska do gry w siatkówkę i piłkę nożną



W Gnojnie znajduje się figurka świętego Antoniego

PRZEWODNICZĄCY
RADY GMINY INOWROCŁAW
Augustyn Korona