

UCHWAŁA Nr XXXV/147/2009

RADY GMINY INOWROCŁAW

z dnia 29 kwietnia 2009r.

w sprawie przystąpienia do sporządzenia zmiany miejscowego planu zagospodarowania przestrzennego Gminy Inowrocław uchwalonego uchwałą Nr XXIII/147/96 Rady Gminy w Inowrocławiu z dnia 19 grudnia 1996r. w sprawie zmiany miejscowego planu ogólnego zagospodarowania przestrzennego Gminy Inowrocław (Dziennik Urzędowy Województwa Bydgoskiego z dnia 19 lutego 1997r. Nr 3, poz. 13) dla części obszaru położonego w miejscowości Balczewo, oznaczonego symbolem 11.48 RLz, dla części obszaru położonego w miejscowości Karczyn Wieś, oznaczonego symbolem 9.12 RLz oraz dla części obszaru położonego w miejscowości Słońsko, oznaczonego symbolem 16.18 RLz

Na podstawie art. 18 ust. 2 pkt 5 ustawy z dnia 8 marca 1990r. o samorządzie gminnym (Dz. U. z 2001r. Nr 142, poz. 1591 ze zm. ¹) oraz art. 14 ust. 1 i 2, w związku z art. 27 ustawy z dnia 27 marca 2003r. o planowaniu i zagospodarowaniu przestrzennym (Dz. U. Nr 80, poz. 717 ze zm. ²) uchwala się, co następuje:

§ 1. Przystąpić do sporządzenia zmiany miejscowego planu zagospodarowania przestrzennego Gminy Inowrocław uchwalonego uchwałą Nr XXIII/147/96 Rady Gminy w Inowrocławiu z dnia 19 grudnia 1996r. w sprawie zmiany miejscowego planu ogólnego zagospodarowania przestrzennego Gminy Inowrocław (Dziennik Urzędowy Województwa Bydgoskiego z dnia 19 lutego 1997r. Nr 3, poz. 13) dla części obszaru położonego w miejscowości Balczewo, oznaczonego symbolem 11.48 RLz, dla części obszaru położonego w miejscowości Karczyn Wieś, oznaczonego symbolem 9.12 RLz oraz dla części obszaru położonego w miejscowości Słońsko, oznaczonego symbolem 16.18 RLz.

§ 2. Granice obszaru objętego zmianą planu, o której mowa w § 1, zostały określone na mapach stanowiących załączniki graficzne nr 1 do nr 3 do niniejszej uchwały.

¹ Zmiany wymienionej ustawy zostały ogłoszone w Dz. U. z 2002r. Nr 23, poz. 220, Nr 62, poz. 558, Nr 113, poz. 984, Nr 153, poz. 1271 i Nr 214, poz. 1806, z 2003r. Nr 80, poz. 717 i Nr 162, poz. 1568, z 2004r. Nr 102, poz. 1055, Nr 116, poz. 120 i Nr 167, poz. 1759, z 2005r. Nr 172, poz. 1441 i Nr 175, poz. 1457, z 2006r. Nr 17, poz. 128 i Nr 181, poz. 1337, z 2007r. Nr 48, poz. 327, Nr 138, poz. 974 i Nr 173, poz. 1218 oraz z 2008r. Nr 180, poz. 1111 i Nr 223, poz. 1458

² Zmiany wymienionej ustawy zostały ogłoszone w Dz. U. z 2004r. Nr 6, poz. 41 i Nr 141, poz. 1492, z 2005r. Nr 113, poz. 954 i Nr 130, poz. 1087, z 2006r. Nr 45, poz. 319 i Nr 225, poz. 1635, z 2007r. Nr 127, poz. 880 oraz z 2008r. Nr 199, poz. 1227, Nr 201, poz. 1237 i Nr 220, poz. 1413

§ 3. Wykonanie uchwały powierza się Wójtowi Gminy Inowrocław.

§ 4. Uchwała wchodzi w życie z dniem podjęcia.

*Przewodniczący
Rady Gminy Inowrocław*

Jerzy Chachaj

UZASADNIENIE

do uchwały Nr 177/K/09/009
Rady Gminy Inowrocław
z dnia 29 kwietnia 2009r.

O przystąpieniu do sporządzenia zmiany miejscowego planu zagospodarowania przestrzennego zgodnie z art. 14 ust. 1 i art. 27 ustawy z dnia 27 marca 2003r. o planowaniu i zagospodarowaniu przestrzennym (Dz. U. Nr 80, poz. 717 z późn. zm.) rozstrzyga rada gminy w drodze uchwały.

Uchwała Rady Gminy Inowrocław w sprawie przystąpienia do sporządzenia zmiany miejscowego planu ogólnego zagospodarowania przestrzennego Gminy Inowrocław (Dziennik Urzędowy Województwa Bydgoskiego z dnia 19 lutego 1997r. Nr 3, poz. 13) dla części obszaru położonego w miejscowości Balczewo, oznaczonego symbolem 11.48 RLz, dla części obszaru położonego w miejscowości Karczyn Wieś, oznaczonego symbolem 9.12 RLz oraz dla części obszaru położonego w miejscowości Słońsko, oznaczonego symbolem 16.18 RLz rozpocznie tryb formalno - prawny sporządzania planów stosownie do zapisów powołanej wcześniej ustawy.

Celem zmiany jest uwzględnienie wniosków właścicieli terenów w zakresie zagospodarowania na cele rolnicze z dopuszczeniem funkcji osadniczej i mieszkaniowej terenów przeznaczonych dotychczasowo pod zalesienia.

Projektowana zmiana nie spowoduje negatywnych oddziaływań na zagospodarowanie przestrzenne przylegających terenów.

Wykonane zostały analizy dotyczące zasadności przystąpienia do sporządzenia zmiany wyżej wymienionego planu miejscowego i stopnia zgodności przewidywanych rozwiązań z ustaleniami zawartymi w opracowywanym projekcie zmiany studium uwarunkowań i kierunków zagospodarowania przestrzennego (art. 14 ust. 5 powołanej wyżej ustawy o planowaniu i zagospodarowaniu przestrzennym).

W związku z powyższym wywołanie uchwały jest uzasadnione.

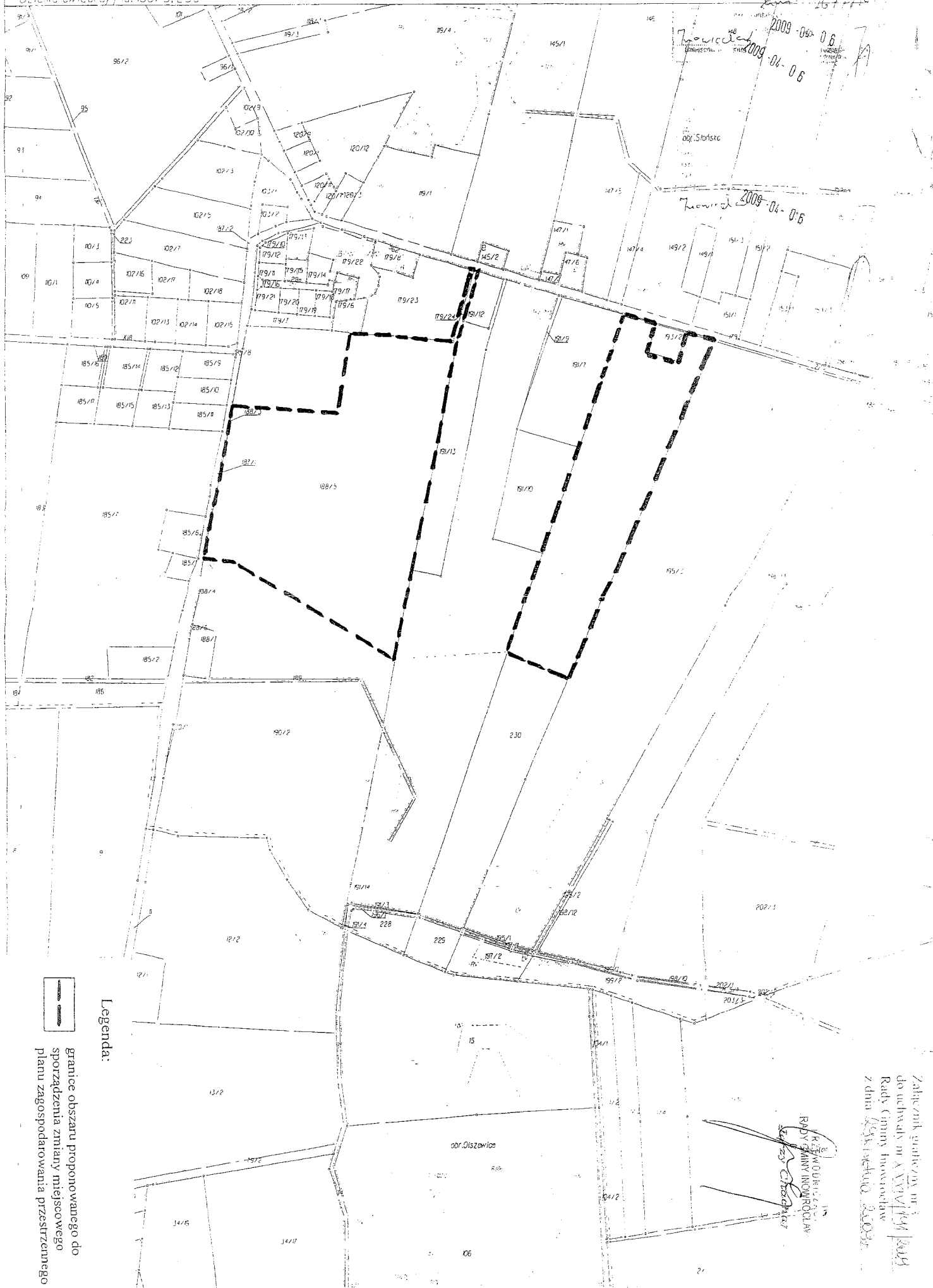
*Przewodniczący
Rady Gminy Inowrocław*

Jerzy Chachaj

WITWIS Z MAPI EWIDENCYJNEJ
SKALA 1:5000

Województwo: kujawsko-pomorskie Powiat: inowrocławski
Jednostka ewidencyjna: Inowrocław
Gareb ewidencyjny: Siońsko
Działka ewidencyjna: 188/5, 230

2677/10
2009-06-06
2009-04-06
Inowrocław
Siońsko



Legenda:

granice obszaru proponowanego do
sporządzenia zmiiany miejscowego
planu zagospodarowania przestrzennego


Załącznik gwarancyjny nr 1
do uchwały nr XXIV/154/2009
Rady Gminy Inowrocław
z dnia 23 kwietnia 2009r.

RADY GMINY INOWROCŁAW
Inowrocław

WITÓDZ I MATY EWIDENCYJNEJ
SKALA 1:5000

Adres: Witów, 10, powiat inowrocławski
 Powiatowy Urząd Geodezyjno-Kartograficzny
 w Inowrocławiu, ul. Boczna 6
 Inowrocław, woj. kujawsko-pomorskie
 Inowrocław, woj. kujawsko-pomorskie
 Inowrocław, woj. kujawsko-pomorskie



Legenda:
 granice obszaru proponowanego do sporządzenia zmiany miejscowego planu zagospodarowania przestrzennego

Załącznik graficzny nr 1
 do uchwały nr XXIV/199/2009
 Rady Gminy Inowrocław
 z dnia 25 listopada 2009 r.

Starosta Gminy Inowrocław
 Teresa Kosińska

Starosta Gminy Inowrocław
 Teresa Kosińska
 w Wydziale Geodezji, Kartografii
 i Gospodarki Nieruchomościami

Starosta Gminy Inowrocław
 Teresa Kosińska
 w Wydziale Geodezji, Kartografii
 i Gospodarki Nieruchomościami


Starosta Gminy Inowrocław
 Teresa Kosińska
 w Wydziale Geodezji, Kartografii
 i Gospodarki Nieruchomościami

Starosta Gminy Inowrocław
 Teresa Kosińska
 w Wydziale Geodezji, Kartografii
 i Gospodarki Nieruchomościami

WIDOK Z WIAFI EWIDENCyjNEJ
SKALA 1:5000

1. Plan sytuacyjny i ewidencja miejscowości Inowrocław
2. Plan sytuacyjny i ewidencja miejscowości Inowrocław
3. Plan sytuacyjny i ewidencja miejscowości Inowrocław
4. Plan sytuacyjny i ewidencja miejscowości Inowrocław



Legenda:
 granice obszaru proponowanego do sporządzenia zmiany miejscowego planu zagospodarowania przestrzennego

Załącznik graficzny nr 1
do uchwały nr XXIV/141/2009
Rady Gminy Inowrocław
z dnia 25 listopada 2009

BRZEWOŃCZYŃSKA
RADA GMINY INOWROCŁAW
[Signature]

STAROSTWO POWIATOWE - POWIATOWY OŚRODEK DOKUMENTACJI
GEODEZYJNEJ I KARTOGRAFICZNEJ W INOWROCŁAWIU
Przebudowanie i rozporządzenie o zmianie
i rozporządzenie o zmianie
wymaga pozwolenia, o którym mowa w art. 16
ustawy z dnia 17 maja 1989 r. - Prawo geo-
dezyjne i kartograficzne (Dz. U. Nr 50
poz. 163 z późniejszymi zmianami)

TERESA JASKÓLSKA
Kartograf
2009-04-06
2009-04-06

TERESA JASKÓLSKA
Kartograf
2009-04-06
2009-04-06

TERESA JASKÓLSKA
Kartograf
2009-04-06
2009-04-06