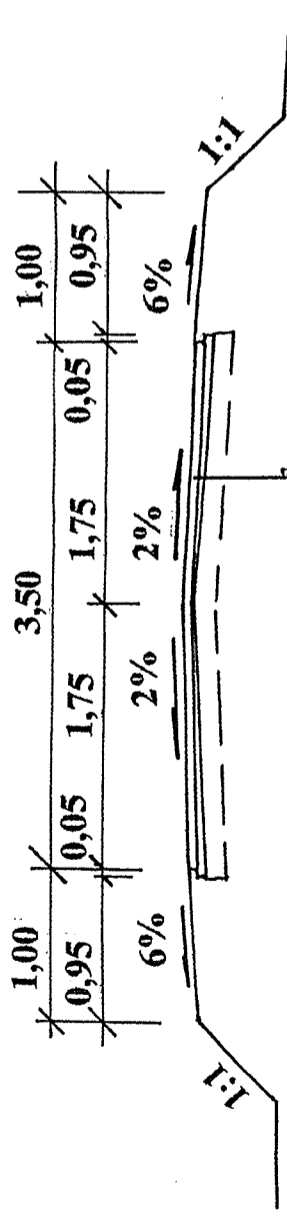
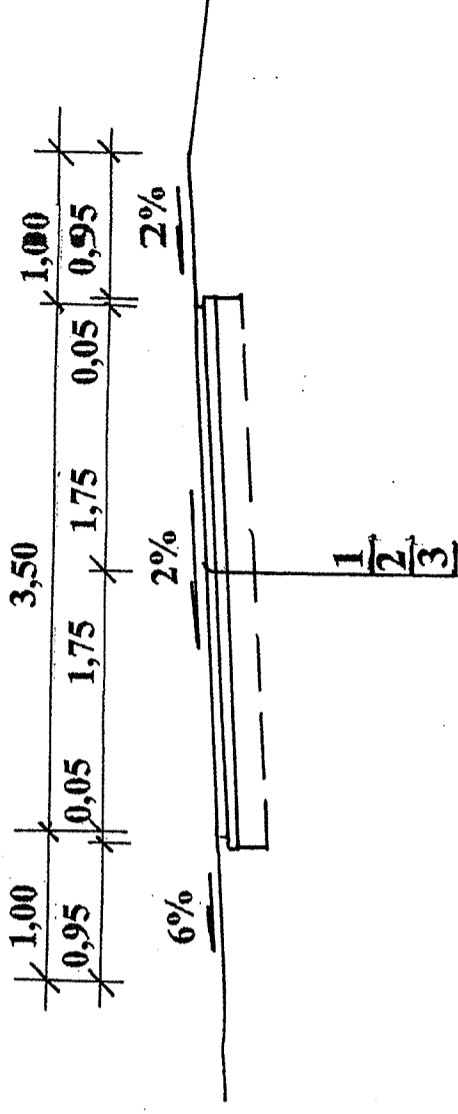


**TYP NR 1 OD KM 0+000 – 0+423**

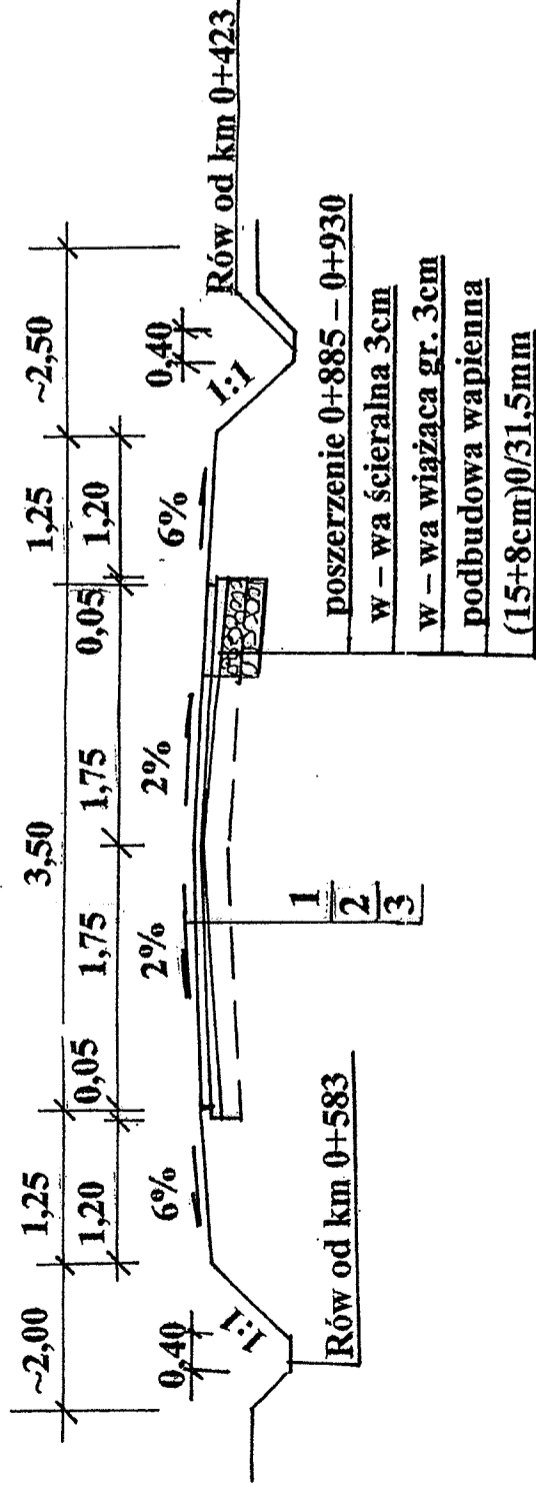


- 1 - w - wa ścierna 3cm  
wg PN-S-96025 KR2 0/8mm
- 2 - w - wa wzmacniająca śr. 73kg/m<sup>2</sup>  
wg tab. profilowania PN-S-96025 KR2
- 3 - powierzchnie utrwalenie na  
podbudowie wapiennej  
- istniejąca podbudowa

**TYP NR 3 NA ŁUKACH KM(ŚLK) 0+197,5 ; 0+281**



**TYP NR 2 OD KM 0+423 – 0+920**



Inwestor:		GMINA DĄBROWA		Data: marzec, 2008	
Opis: Modernizacja drogi dojazdowej do gruntów rolnych w miejscowości Białe Błota od km 0+000 do km 0+920 o dł. 0,920km.		Faza:	Skala:	Branża:	Nr rysunku
Tytuł: PRZEKRÓJ KONSTRUKCYJNY		P.B-W	1:50	drogowa	4.
Autor projektu:		Inż. Krystyna Golaszewska upr. bud. nr KUP/0125/POOD/06 do projektowania bez ograniczeń w specjalności drogowej			
Opracował:		Inż. Krystyna Golaszewska			
Kreślił:		Inż. Krystyna Golaszewska			